

REVISÃO DO

PLANO
DIRETOR

ELABORAÇÃO DO

PLANMOB

PLANO DE MOBILIDADE URBANA

PIRATUBA



1ª Audiência Pública
Metodologia de Trabalho

Realização:





O Coletivo Inovando a Gestão Pública



(49) 3246-1206



/cimcatarina



@cimcatarina





cimcatarina@cimcatarina.sc.gov.br



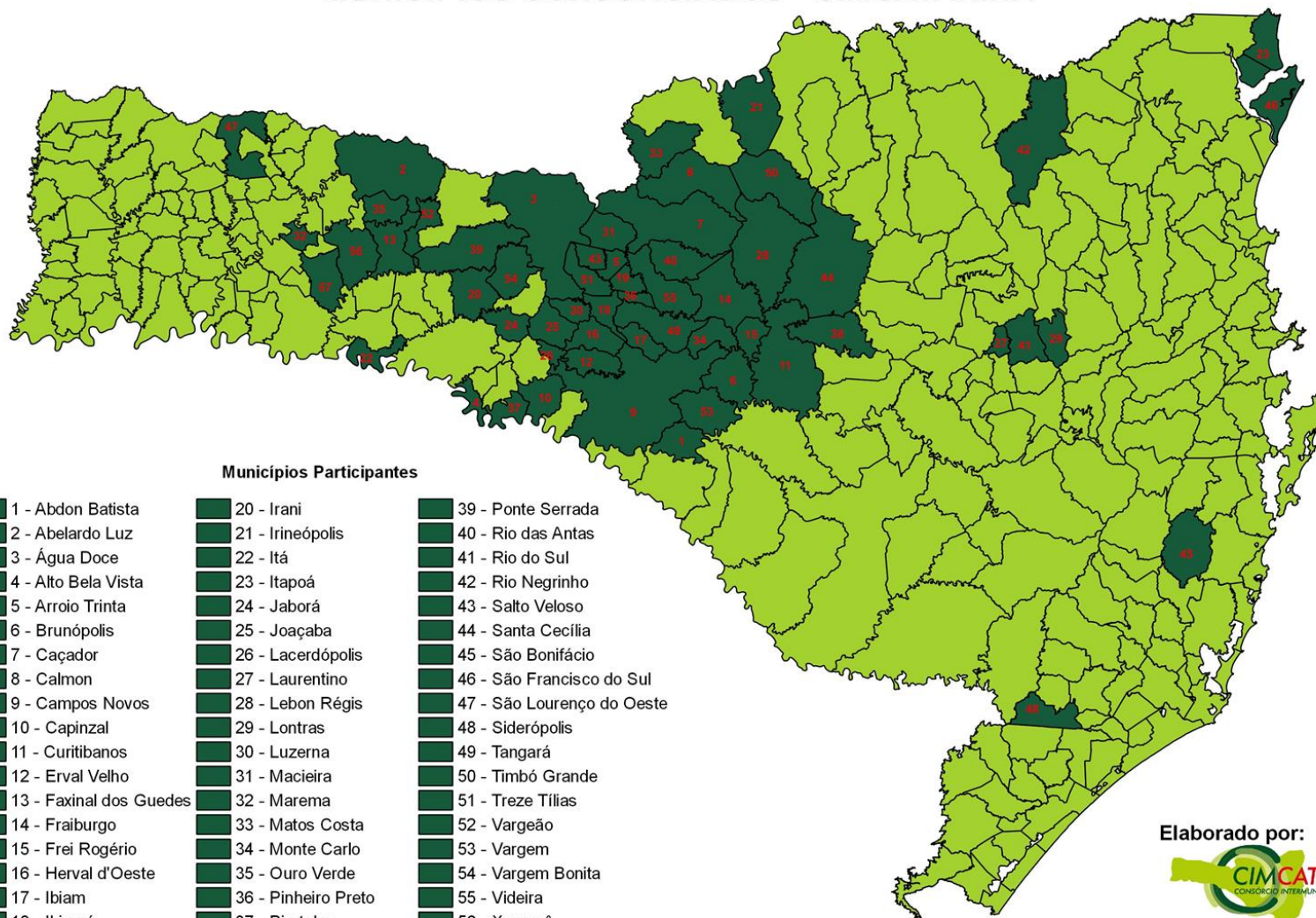
www.cimcatarina.sc.gov.br

O Consórcio Intermunicipal Catarinense – CIMCATARINA é um Consórcio Público, multifinalitário, constituído na forma de Associação Pública, com personalidade jurídica de direito público e natureza autárquica interfederativa.

 **Sede:** Centro Executivo Imperatriz, Rua General Liberato Bittencourt, nº 1885, 12º andar, Sala 1205, Canto, Município de Florianópolis, SC

 **1º Núcleo de Desenvolvimento Regional:** Rua Nereu Ramos, nº 761, 1º Andar, Sala 01, Centro, Município de Fraiburgo, SC

MUNICÍPIOS CONSORCIADOS - CIMCATARINA



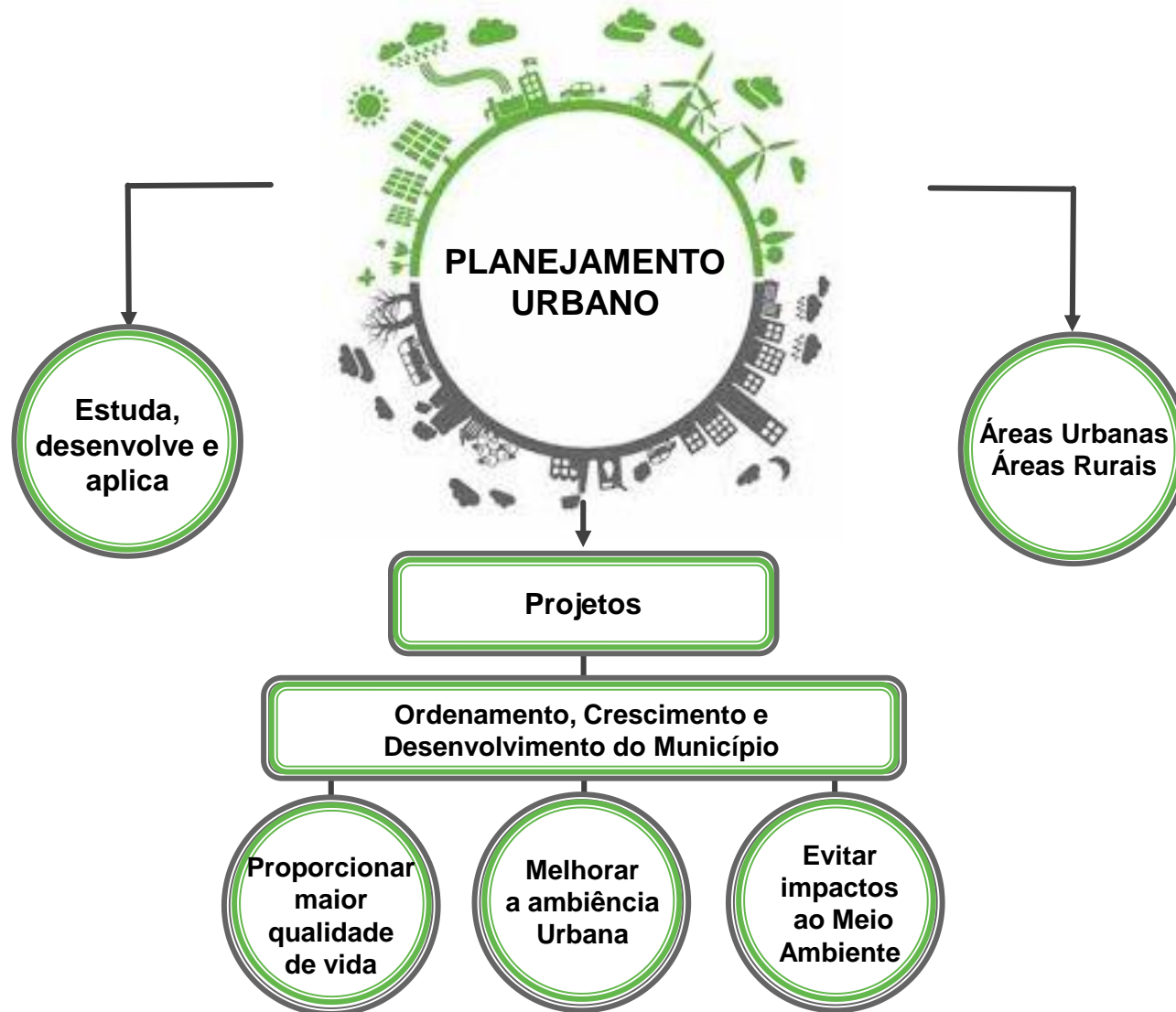
Municípios Participantes

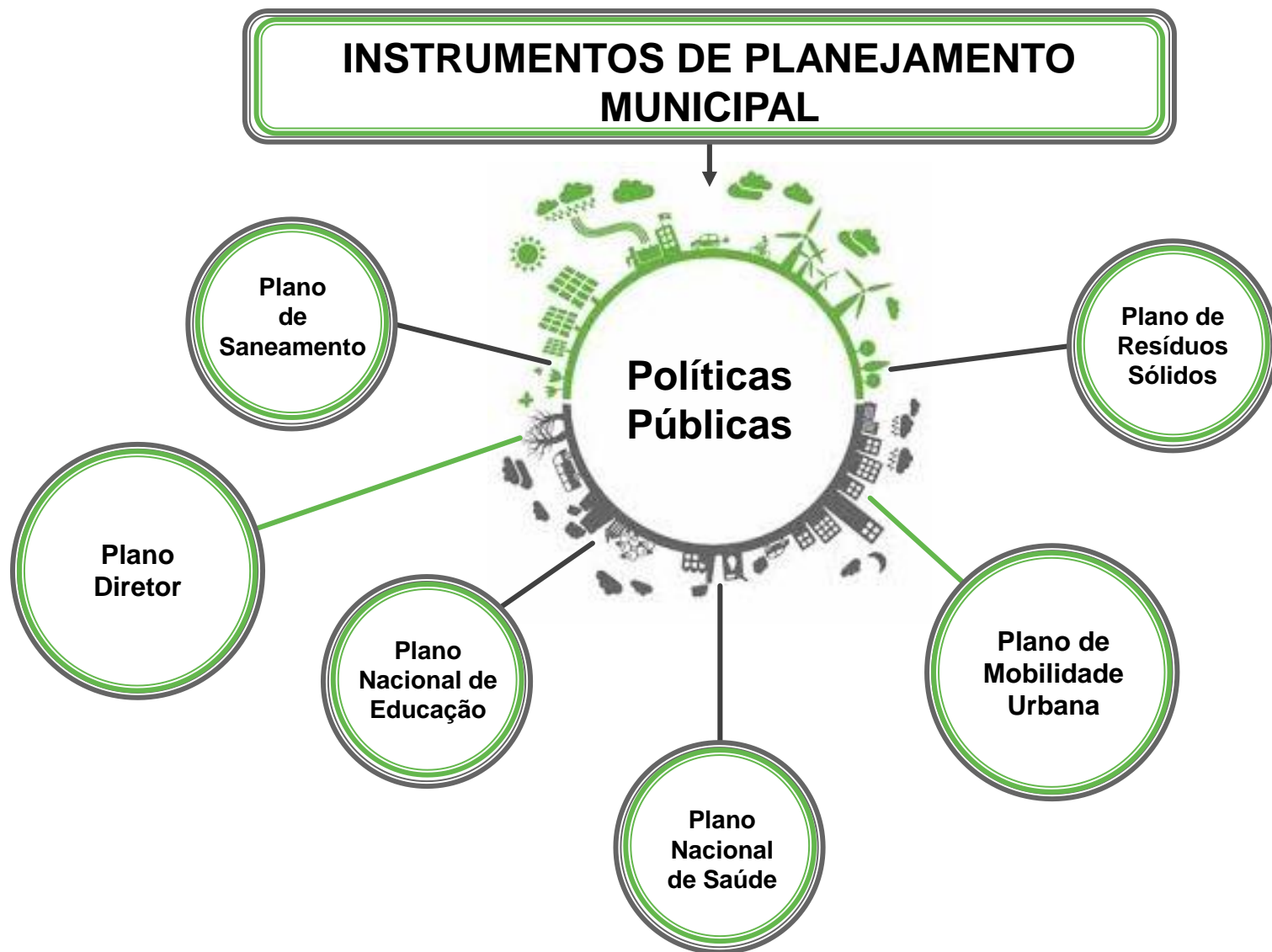
1 - Abdon Batista	20 - Irani	39 - Ponte Serrada
2 - Abelardo Luz	21 - Irineópolis	40 - Rio das Antas
3 - Água Doce	22 - Itá	41 - Rio do Sul
4 - Alto Bela Vista	23 - Itapoá	42 - Rio Negrinho
5 - Arroio Trinta	24 - Jaborá	43 - Salto Veloso
6 - Brunópolis	25 - Joaçaba	44 - Santa Cecília
7 - Caçador	26 - Lacerdópolis	45 - São Bonifácio
8 - Calmon	27 - Laurentino	46 - São Francisco do Sul
9 - Campos Novos	28 - Lebon Régis	47 - São Lourenço do Oeste
10 - Capinzal	29 - Lontras	48 - Siderópolis
11 - Curitibanos	30 - Luzerna	49 - Tangará
12 - Erval Velho	31 - Macieira	50 - Timbó Grande
13 - Faxinal dos Guedes	32 - Marema	51 - Treze Tilias
14 - Fraiburgo	33 - Matos Costa	52 - Vargem
15 - Frei Rogério	34 - Monte Carlo	53 - Vargem
16 - Herval d'Oeste	35 - Ouro Verde	54 - Vargem Bonita
17 - Ibiáram	36 - Pinheiro Preto	55 - Videira
18 - Ibicaré	37 - Piratuba	56 - Xanxerê
19 - Iomerê	38 - Ponte Alta do Norte	57 - Xaxim

Elaborado por:

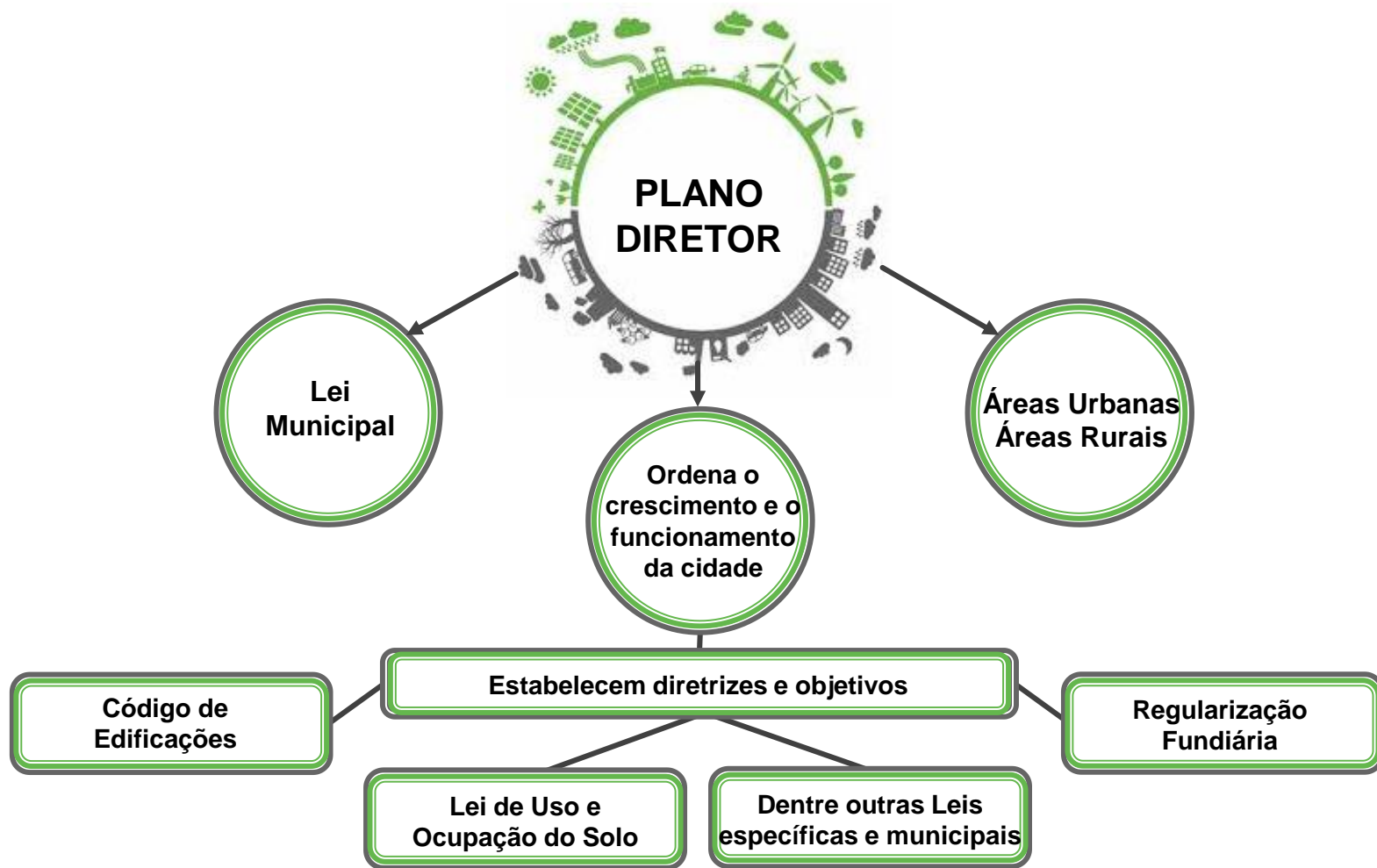


Um novo jeito de pensar Piratuba!



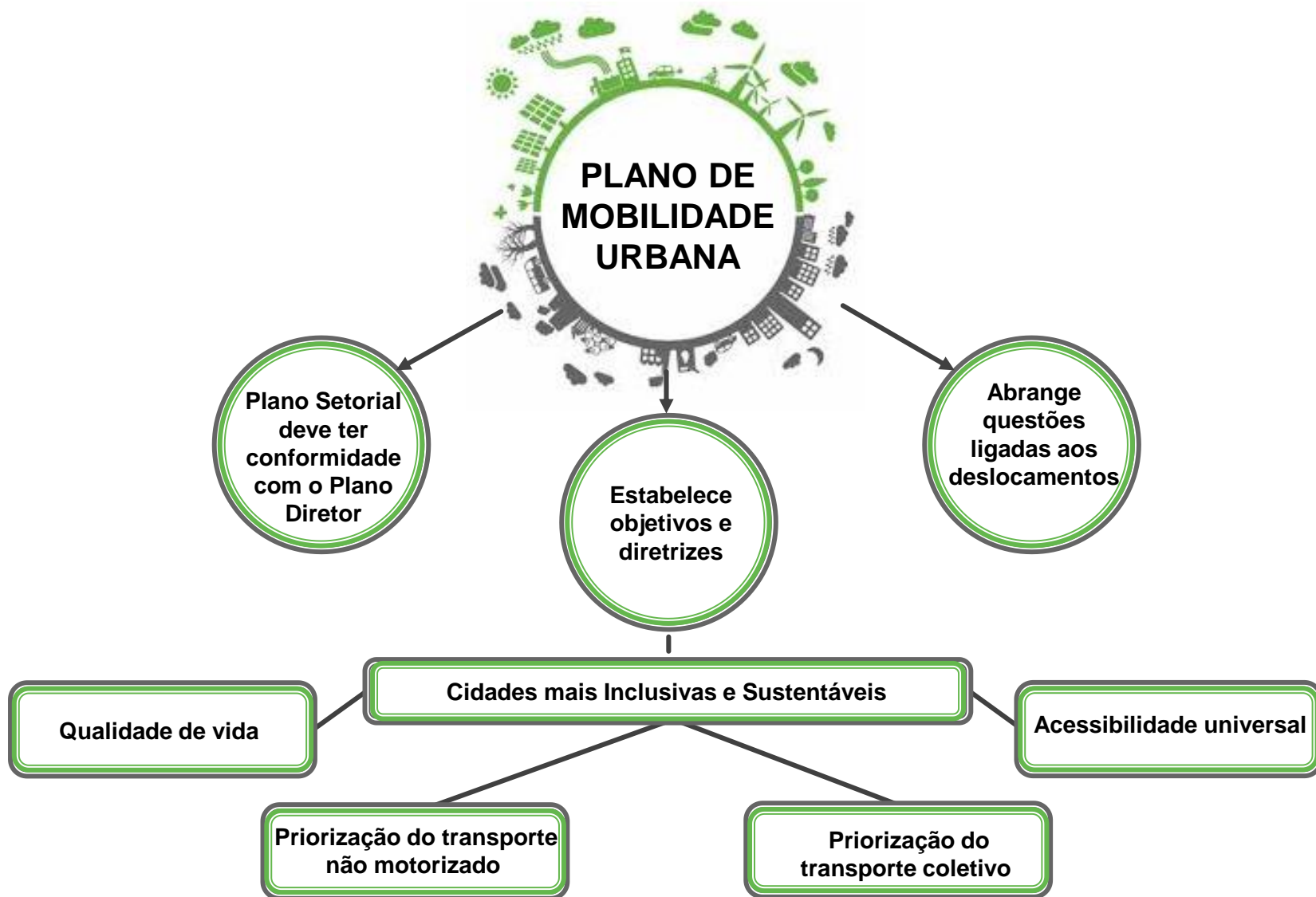


O que é Plano Diretor?



O Plano Diretor deve estar sendo monitorado periodicamente, devido as transformações serem dinâmicas, e prever antecipadamente os impactos e interferências que podem ser evitados é a melhor solução.

O que é Plano de Mobilidade Urbana?





**FORTALECIMENTO
DOS MUNICÍPIOS E
REGIÕES**

**DESENV. URBANO
INTEGRADO E
SUSTENTÁVEL**

**PROMOVER A
INCLUSÃO SOCIAL**

**MELHORIA DA
QUALIDADE DE
VIDA URBANA**

**GARANTIR OS
DIREITOS DOS
HABITANTES E
ASSEGURAR A
PARTICIPAÇÃO
SOCIAL**

Temas contemplados no Plano de Mobilidade Urbana



Transporte a pé




**Transporte por
bicicleta**



**Transporte
coletivo**



**Transporte de
cargas**



**Transporte
individual privado**



**Transporte
individual público**



**Desenvolvimento
sustentável**

Contribuição da Sociedade e sua Importância

PARTICIPAÇÃO

No protocolo da Prefeitura

Oficina estratégica

Audiência Pública

Conferências Públicas

Questionário online e redes sociais

A contribuição da população é fundamental em todas as fases do processo. Tem como premissa a identificação de suas potencialidades e seus pontos negativos, dentro do Município. Sendo assim, será a base para a construção que norteará o desenvolvimento da cidade.

Constituição Federal de 1988

Na constituição estão expressos direitos e deveres dos cidadãos, no qual tem por objetivo um Brasil mais inclusivo e desenvolvido. No Art. 182 trata de Política Urbana, que estabelece diretrizes para o Plano Diretor dos Municípios.

Estatuto da Cidade – Lei 10.257/2001

É a Lei Federal que regulamenta os artigos 182 e 183 da Constituição Federal de 1988, estabelecendo diretrizes gerais de Política Urbana. Determina que é obrigatória a revisão do plano pelo menos a cada 10 anos.

Política Nacional de Mobilidade Urbana – Lei 12.587/2012

É um instrumento de política de desenvolvimento urbano que determina aos municípios a tarefa de planejar e executar os planos de mobilidade urbana. Seu objetivo principal é a integração entre os diferentes modos de transporte

Legislação Urbanística Municipal

LEIS COM DIRETRIZES URBANÍSTICAS

LO 263_1993 - INSTITUI O III PLANO DIRETOR DE PIRATUBA E CRIA O CONSELHO MUNICIPAL DE PLANEJAMENTO URBANO
LO 433_1997 - ALTERA PLANILHA DE ZONEAMENTO DE USOS DO SOLO
LC 38_2009 - INCLUI ZONA COMERCIAL NO PD
LC 39_2009 - ALTERA ZONEAMENTO DE USO DE SOLO URBANO DA AV. FREDERICO LASKE DO LOTEAMENTO VILLAGE SAINT MICHEL
LC 48_2010 - ALTERA ARTIGO DO CODIGO DE POSTURAS
LC 62_2013 - ZONEAMENTO DE USO DE SOLO URBANO RUA URUGUAI-ITAPEMA-SÃO JOAQUIM-DAS FLORES
LC 63_2014 - ZONEAMENTO DO USO E A OCUPAÇÃO DO SOLO NO MEIO RURAL
LC 72_2015 - PARCELAMENTO DO SOLO PARA FINS URBANOS EM AREAS RURAIS
LC 74_2016 - ALTERA A LEI 72
LC 75_2016 - ALTERA ZONEAMENTO DE USO DO SOLO

LEIS ORDINÁRIAS

LO 1326_2015 - POLITICA MUNICIPAL DO IDOSO
LO 1179_2012 - INSTITUI O PLANO MUNICIPAL DE SANEAMENTO BÁSICO
LO 1103_2010 - AUTORIZA PARTICIPAR EM PROGRAMA DE ACESSIBILIDADE URBANA, PARA CONSTRUÇÃO DE PASSEIOS PÚBLICOS
LO 1063_2009 - POLÍTICA MUNICIPAL DE SANEAMENTO BÁSICO
LO 1032_2009 - POLÍTICA DE DESENVOLVIMENTO ECONÔMICO DE INTERESSE PÚBLICO
LO 921_2007 - CRIA O FUNDO MUNICIPAL DE HABITAÇÃO DE INTERESSE SOCIAL FMHIS

OUTRAS LEIS RELACIONADAS - Lei Orgânica – 1990

LEIS COMPLEMENTARES

LC 78_2016 - INSTITUI O SERVIÇO DE LICENÇA AMBIENTAL DE ATIVIDADES OBRAS E EMPREENDIMENTOS
LC 61_2013 - AMPLIAÇÃO DO PERIMETRO URBANO
LC 45_2009 - DISPOE SOBRE O TRANSPORTE COLETIVO
LC 25_2006 - INSTITUIÇÃO DA FUNDAÇÃO DE CULTURA E EVENTOS
LC 13_2000 - SISTEMA DE ENSINO
LC 03_2005 - ALTERA CODIGO TRIBUTARIO

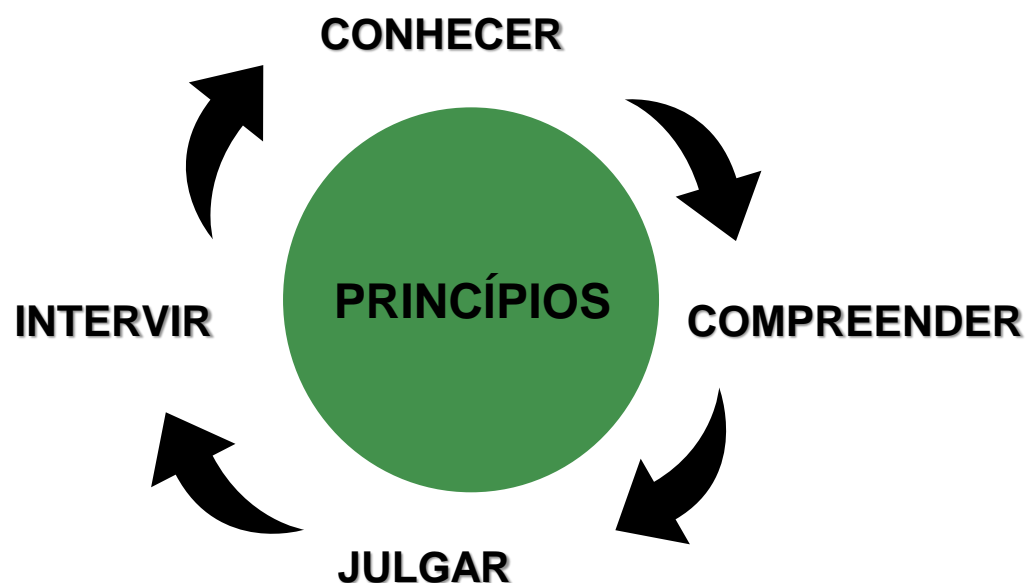
DECRETOS RELACIONADOS A GESTÃO PÚBLICA URBANA

DECRETO 522_2015 - CONSELHO MUNICIPAL DE SEGURANÇA ALIMENTAR E NUTRICIONAL
DECRETO 534_2015 - CONSELHO MUNICIPAL DE TURISMO
DECRETO 553_2015 - CONSELHO MUNICIPAL DOS DIREITOS DA CRIANÇA E DO ADOLESCENTE
DECRETO 559_2015 - CONSELHO MUNICIPAL DE TRÂNSITO
DECRETO 569_2015 - CONSELHO MUNICIPAL DA CIDADE
DECRETO 726_2017 - NOMEIA CONSELHO DELIBERATIVO DA FUNDAÇÃO
DECRETO 746_2017 - NOMEIA MEMBROS CONSELHO SAÚDE
DECRETO 785_2017 - CONSELHO DE ALIMENTAÇÃO ESCOLAR CAE
DECRETO 795_2017 - NOMEIA CONSELHO DE HABITAÇÃO CMHIS
DECRETO 804_2017 - SUBSTITUI MEMBRO DO CONSELHO DE EDUCAÇÃO
DECRETO 819_2017 - NOMEIA MEMBROS DO CONSELHO MUNICIPAL IDOSO
DECRETO 821_2017 - CONSELHO FUNDEB
LO 850_2006 - CRIA O CONSELHO MUNICIPAL DA CIDADE – COMCI
LO 1139_2011 - INSTITUI O CONSELHO MUNICIPAL DE CULTURA

 LEIS COMPLEMENTARES (LC)  LEIS ORDINÁRIAS  DIRETRIZES URBANÍSTICAS  DECRETOS

Metodologia de Trabalho

A **metodologia** proposta busca tornar o processo de revisão mais efetivo e dinâmico visando à participação popular na identificação das demandas necessárias para a comunidade, e membros da sociedade civil, respeitando os princípios fundamentais do planejamento integrado:



Grupo de Trabalho Municipal (GTM)

- Secretaria Municipal de Administração e Finanças;
- Secretaria Municipal de Obras e Infraestrutura;
- Secretaria Municipal de Saúde, Assistência Social e Habitação;
- Secretaria Municipal de Educação e Esportes;
- Secretaria Municipal da Cidade e Desenvolvimento Econômico;
- Secretaria Municipal de Turismo;
- Secretaria Municipal de Agricultura e Meio Ambiente.

Grupo Técnico de Apoio (GTA)

Definido e nomeado pelo Município

Colegiado de Representação Popular (CRP)

Definido e nomeado pelo Município

Objetivo dos grupos de trabalho

Coletar e repassar os dados e informações. Prestar esclarecimentos, elaborar respostas oficiais, pareceres e recomendações técnicas de acordo com as respectivas atribuições profissionais, cargos e funções; Auxiliar na articulação das diversas políticas públicas relacionadas ao processo.

Fluxograma de Etapas



LEITURA TÉCNICA

Levantamento de dados e informações

Diagnóstico da realidade Municipal

Análise aspectos físicos, econômicos, sociais e ambientais

LEITURA COMUNITÁRIA

Participação popular: contribuições da comunidade e sugestões

Participação através das oficinas, conferências públicas e questionários

Explicação da atual situação do município, em sua esfera urbana e rural

OFICINA ESTRATÉGICA: têm como objetivo capacitar os técnicos e conselheiros (sendo aberta ao público) para maior entendimento sobre os temas a serem abordados nas consultas públicas, bem como o constante monitoramento dos mesmos



Oficina Estratégica – 05/09/2018

Audiências e Conferências Públicas

Audiência Pública Inicial




Apresentação da Metodologia de trabalho com planos de ação a serem desenvolvidas.

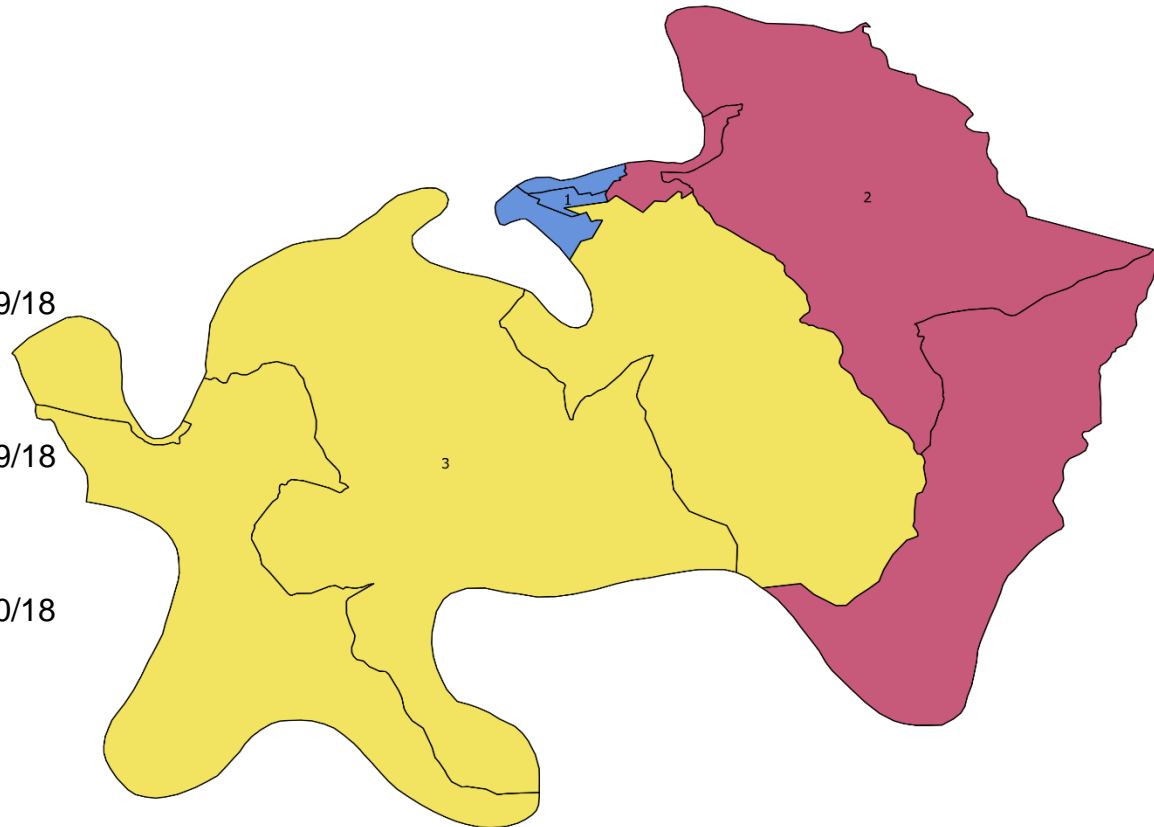
Conferência Pública

Apresentação da realidade municipal com intuito de ouvir a comunidade, coletar dados sobre as necessidades e potencialidades, através da setorização de bairros.

Audiência Pública Final

Apresentação da proposta do projeto de lei elaborado de acordo com as leituras técnica e comunitária.

-  1ª Conferência Pública – Região 1 – 12/09/18
Bairro: Centro.
Local: Auditório do Centro de Eventos
-  2ª Conferência Pública – Região 2 – 26/09/18
Bairros: Zona Rural com Zona Urbana.
Local: Linha Serraria
-  3ª Conferência Pública – Região 3 – 10/10/18
Bairros: Zona Rural com Zona Urbana.
Local: Arroio Bonito



Após reunir os dados a equipe irá desenvolver um relatório com os resultados da Leitura Técnica e Comunitária, onde serão desenvolvidos cenários, diretrizes e hipóteses de ordenamento físico territorial do município.

Depois será elaborado a Proposta de Revisão do Plano Diretor e a Proposta do Plano de Mobilidade Urbana com embasamento técnico e/ou estratégico compatibilizando as demandas propostas pela população.



O Projeto de Lei, irá conter anexo:

- Mapas de zoneamentos (APP, interesses e incentivos, usos...)
- Mapas de Micro e Macrozoneamento;
- Mapa do Sistema Viário;
- Tabela de uso e ocupação do solo, entre outros.

Finalizado a elaboração de propostas serão apresentadas a sociedade em Audiência Pública.



Cronograma de Ações

PROPOSTA DE CRONOGRAMA DE AÇÕES - REVISÃO DO PLANO DIRETOR E ELABORAÇÃO DO PLANO DE MOBILIDADE URBANA DE PIRATUBA															
ETAPAS	AÇÕES	DESCRIÇÃO DAS ATIVIDADES	2018					2019							
			Ago	Set	Out	Nov	Dez	Jan	Fev	Mar	Abr	Mai	Jun	Jul	Ago
1 - Preparação do Processo de Planejamento Participativo	1	Elaboração e validação da Metodologia de Trabalho													
	2	Mobilização da Equipe: Grupo Técnico de Apoio (GTA); Grupo de Trabalho Municipal (GTM); Colegiado de Representação Popular (CRP)													
	3	Definição e Aprovação da Proposta de Metodologia													
	4	Definição das Oficinas Estratégicas													
	5	1º Audiência Pública - Convocação e Apresentação da Metodologia													
2 - Leitura e Diagnóstico da Realidade Municipal – Técnica e Comunitária	6	Oficinas Estratégicas													
	7	1º, 2º e 3º Conferência Pública – Realidade Municipal													
	8	Leitura técnica													
	9	Leitura Técnica – Comunitária													
3 - Definição dos Eixos Estratégicos e Formulação de	10	Relatório sobre a Realidade Municipal													
	11	Construção de Cenários - estudo proposta													
	12	Elaboração de Mapas Temáticos													
4 - Elaboração e Apresentação da Versão Preliminar da Proposta	13	Elaboração da Proposta do Projeto de Lei													
	14	Apresentação da Minuta da Proposta													
5 - Projeto de Lei	15	Audiência Pública Final – Apresentação do Projeto de Lei													
	16	Elaboração do Projeto de Lei													
	17	Apresentação e Aprovação do Conselho da Cidade e do Conselho de Mobilidade Urbana													
	18	Encaminhamento ao Legislativo													
Meses			1	2	3	4	5	6	7	8	9	10	11	12	13
Carga Horária - 900 horas			175			300			250			175			

Cartilha Plano Diretor



Revisão 2018

Plano Diretor

Piratuba

Um novo Jeito de Pensar Piratuba!


Realização:

Município de Piratuba

www.cimcatarina.sc.gov.br

Elaboração: CIMCATARINA - Consórcio Intermunicipal Catarinense
Reformulação gráfica e projetos: Equipe Técnica da CIMCATARINA

Cartilha Plano de Mobilidade



Elaboração 2018

PlanMob

Plano de Mobilidade Urbana

Piratuba

Um novo Jeito de Pensar Piratuba!

Realização:

Município de Piratuba

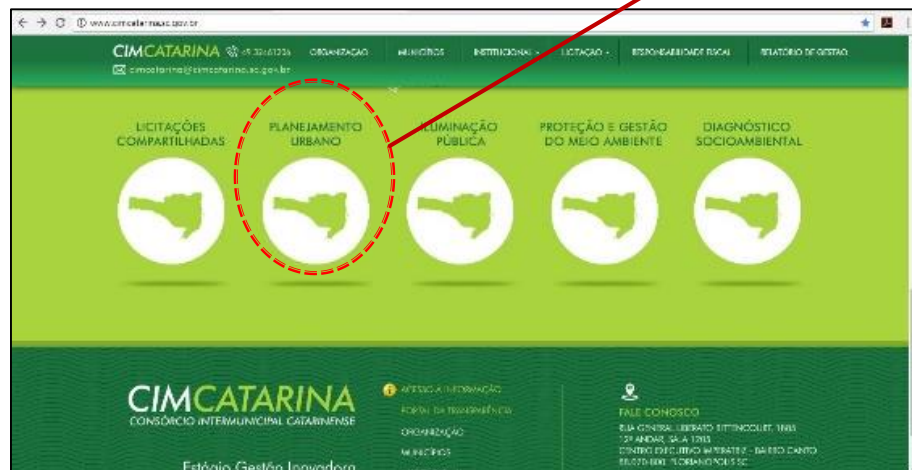
www.cimcatarina.sc.gov.br

Elaboração: CIMCATARINA - Consórcio Intermunicipal Catarinense
Reformulação gráfica e projetos: Equipe Técnica da CIMCATARINA

Formas de acessar o site do Planejamento Urbano de Piratuba:



<https://www.piratuba.sc.gov.br/>



<http://www.cimcatarina.sc.gov.br/index.asp?content=231#content231>



<http://planejamentourbano.cimcatarina.sc.gov.br/?municipio=piratuba>



- ✓ A primeira imagem estará sempre com o aviso da data do próximo evento.

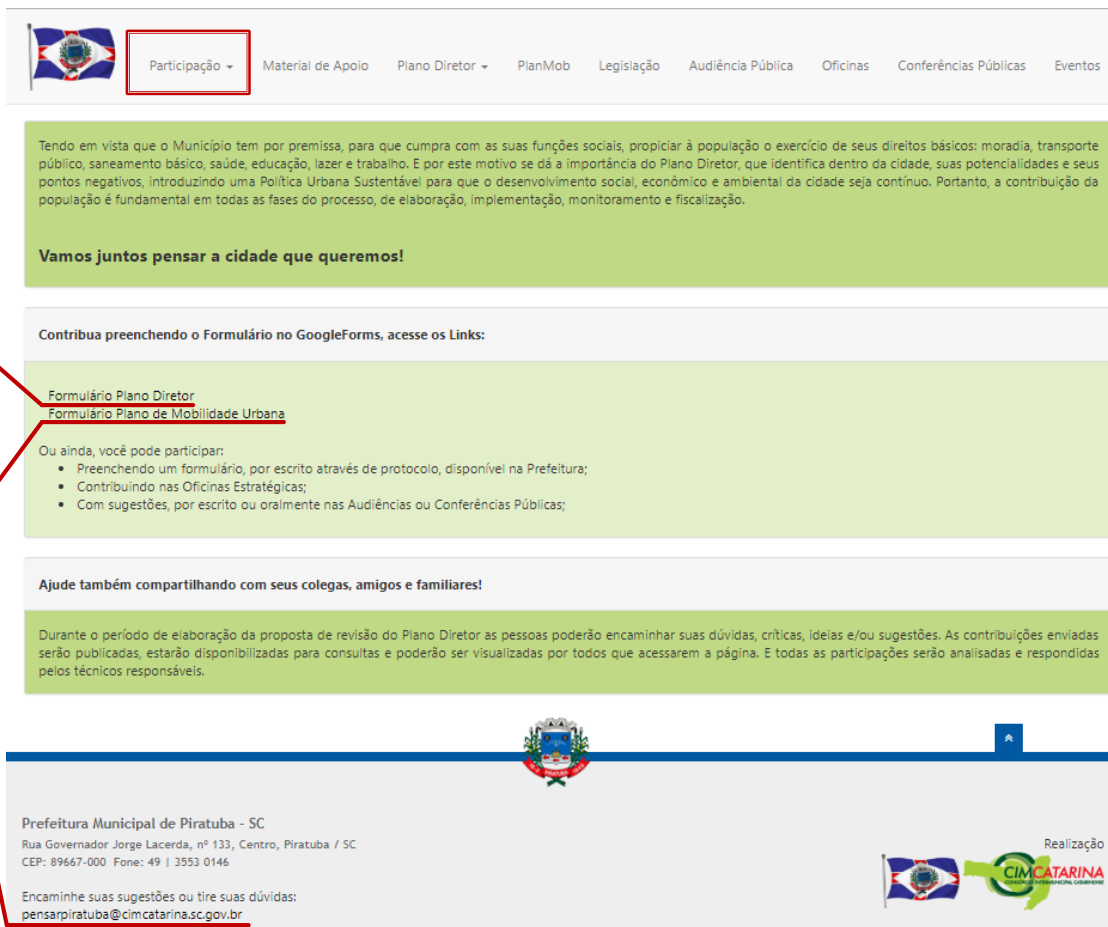


- ✓ Clicando em cima da imagem será redirecionado para o Link do Formulário do Plano Diretor.



- ✓ Clicando em cima da imagem será redirecionado para o Link do Formulário do Plano de Mobilidade Urbana.

Participação



The screenshot shows the website's participation page. At the top, there is a navigation menu with the following items: [Participação](#) (highlighted with a red box), [Material de Apoio](#), [Plano Diretor](#), [PlanMob](#), [Legislação](#), [Audiência Pública](#), [Oficinas](#), [Conferências Públicas](#), and [Eventos](#). Below the menu, a green banner contains the text: "Tendo em vista que o Município tem por premissa, para que cumpra com as suas funções sociais, propiciar à população o exercício de seus direitos básicos: moradia, transporte público, saneamento básico, saúde, educação, lazer e trabalho. E por este motivo se dá a importância do Plano Diretor, que identifica dentro da cidade, suas potencialidades e seus pontos negativos, introduzindo uma Política Urbana Sustentável para que o desenvolvimento social, econômico e ambiental da cidade seja contínuo. Portanto, a contribuição da população é fundamental em todas as fases do processo, de elaboração, implementação, monitoramento e fiscalização." Below this is another green banner with the text: "Vamos juntos pensar a cidade que queremos!". A white box contains the text: "Contribua preenchendo o Formulário no GoogleForms, acesse os Links:". Below this, a green box lists two links: "Formulário Plano Diretor" and "Formulário Plano de Mobilidade Urbana". A white box contains the text: "Ou ainda, você pode participar:" followed by a bulleted list: "• Preenchendo um formulário, por escrito através de protocolo, disponível na Prefeitura;", "• Contribuindo nas Oficinas Estratégicas;", and "• Com sugestões, por escrito ou oralmente nas Audiências ou Conferências Públicas;". Below this, a white box contains the text: "Ajude também compartilhando com seus colegas, amigos e familiares!". A green banner contains the text: "Durante o período de elaboração da proposta de revisão do Plano Diretor as pessoas poderão encaminhar suas dúvidas, críticas, ideias e/ou sugestões. As contribuições enviadas serão publicadas, estarão disponibilizadas para consultas e poderão ser visualizadas por todos que acessarem a página. E todas as participações serão analisadas e respondidas pelos técnicos responsáveis." At the bottom, there is a footer with the logo of the Municipality of Piratuba, the text: "Prefeitura Municipal de Piratuba - SC", "Rua Governador Jorge Lacerda, nº 133, Centro, Piratuba / SC", "CEP: 89667-000 Fone: 49 | 3553 0146", and "Encaminhe suas sugestões ou tire suas dúvidas: pensarpiratuba@cimcatarina.sc.gov.br". On the right side of the footer, there is a logo for "Realização CIM CATARINA CONSORCIO INTERMUNICIPAL CATARINENSE".

Formulário do Plano Diretor

Formulário do Plano de Mobilidade Urbana

E-mail para contribuições:
pensarpiratuba@cimcatarina.sc.gov.br

Eventos

[Participação ▾](#)[Material de Apoio](#)[Plano Diretor ▾](#)[PlanMob](#)[Legislação](#)[Audiência Pública](#)[Oficinas](#)[Conferências Públicas](#)[Eventos](#)

Temas, Datas e Locais

Audiência Pública Inicial

Tema: Abertura do processo e Apresentação da Metodologia

Data: 16/08/2018

Local: Anfiteatro do Centro de Eventos de Piratuba.

Rua Florianópolis, nº 246, Centro, Piratuba/SC.

Conferência Pública 1

Tema: Realidade Municipal - Leitura dos Bairros: Região 1

Data: 12/09/2018

Local: a definir pela Prefeitura

Conferência Pública 2

Tema: Realidade Municipal - Leitura dos Bairros: Região 2

Data: 26/09/2018

Local: a definir pela Prefeitura

Conferência Pública 3

Tema: Realidade Municipal - Leitura dos Bairros: Região 3

Data: 10/10/2018

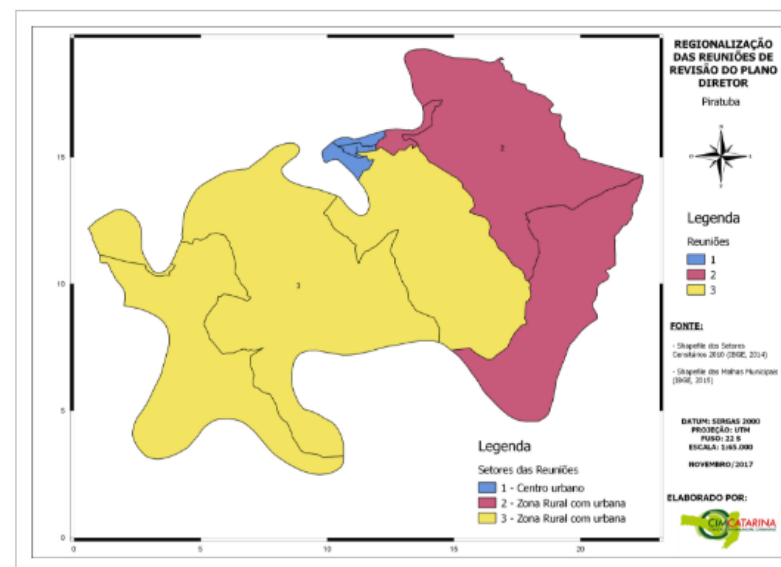
Local: a definir pela Prefeitura

Audiência Pública Final

Tema: Apresentação Projeto de Lei para aprovação

Data: Previsão para 2018

Local: a definir pela Prefeitura





CONSULTA PÚBLICA





Um novo jeito de pensar Piratuba!

OBRIGADO!